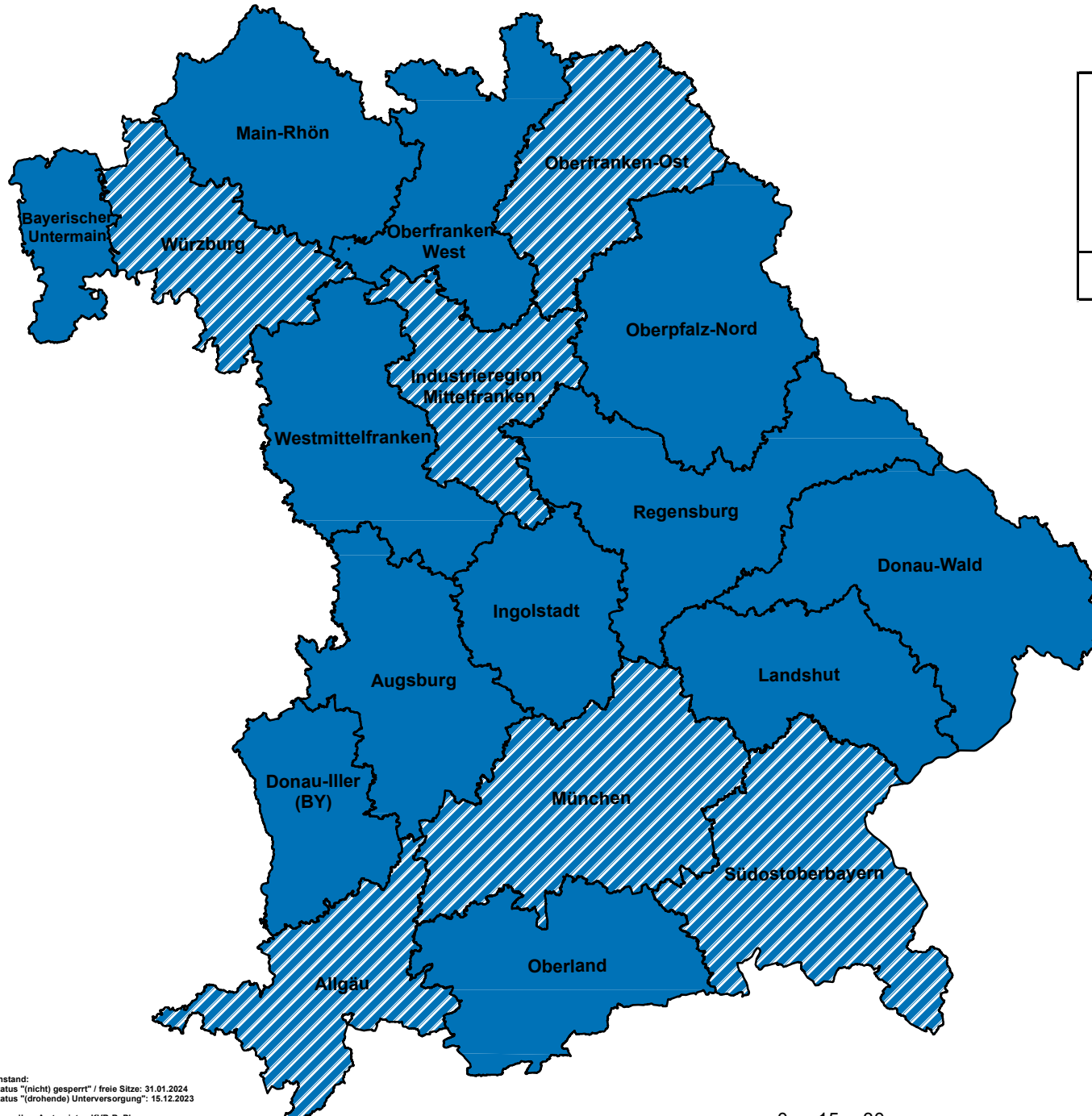


# Spezialisierte Fachärztliche Versorgung – Niederlassungsmöglichkeiten für Radiologen








**Anzahl der  
Niederlassungsmöglichkeiten**

---


0,00

**Planungsbereich gesperrt:**

-  Ja / Überversorgung (ab 140,00%)
-  Ja / Überversorgung (bis 139,99%)
-  Nein / Regelversorgung
-  Nein / drohende Unterversorgung
-  Nein / Unterversorgung

Datenstand:  
- Status "(nicht) gesperrt" / freie Sitze: 31.01.2024  
- Status "(drohende) Unterversorgung": 15.12.2023

Datenquellen: Arztregister, KVB-BePla  
Geodaten: "Bayerische Vermessungsverwaltung – www.geodaten.bayern.de"  
Lizenz: CC BY 4.0 (<https://creativecommons.org/licenses/by/4.0/deed.de>)

0 15 30  
 Kilometer